




STAVEBNÍ OBJEKTY

Diagram illustrating the layout of the plot (Parcel 640/1) and its associated legal descriptions:

- OBVOD STAVENIŠTĚ** (Building Plot Boundary): Indicated by a dashed line.
- DOČASNÝ ZÁBOR STAVBY – DO 1 ROKU** (Temporary Building Encroachment – Up to 1 Year): Indicated by a light blue rectangle.
- DOČASNÝ ZÁBOR STAVBY – NAD 1 ROK** (Temporary Building Encroachment – Over 1 Year): Indicated by a light green rectangle.
- TRVALÝ ZÁBOR STAVBY-BEZ VYKOUPENÍ POZEMKU** (Permanent Building Encroachment - Without Purchase of the Land): Indicated by a yellow rectangle.
- TRVALÝ ZÁBOR STAVBY-VYKOUPENÍ POZEMKU** (Permanent Building Encroachment - With Purchase of the Land): Indicated by a pink rectangle.
- 640/1**: The plot number, shown in a large blue font.
- ČÍSLA PARCEL KN** (Parcel Numbers in the Land Register): Indicated by a dashed line.
- HRANICE PARCEL KN** (Parcel Boundary in the Land Register): Indicated by a solid blue line.
- SLUČOVANÉ ČÁRY PARCEL KN** (Combined Parcel Boundary in the Land Register): Indicated by a solid green line.



DUSP

Hlavní projektant:	Ing. Jaromír RUŠAR	 		Majdalenky 19, 638 00 Brno Tel., fax: 545 222 037 E-mail: info@rusar.cz
Zodpovědný projektant:	Ing. Květoslav RUŠAR			
Vypracoval:	Ing. Jaroslav BABÁČEK			
Kontroloval:	Ing. Radoslav Holý			
Kraj:	Jihomoravský	Datum:	04 / 2020	
Zadavatel:	Správa a údržba silnic Jihomoravského kraje, p.o., Žerotínovo náměstí 449/3, 602 00 Brno	Formát:	4x A4+	
Název akce:	II/389 ÚJEZD U TIŠNOVA, MOST EV.Č. 389-001	Měřítko:	1:200	
		Účel:	DUSP	
		Čís.zakáz.:	134 - 2019	
		Archivní čís.:	27 - 2019	
C - SITUAČNÍ VÝKRESY				
Název výkresu:	KOORDINAČNÍ SITUAČNÍ VÝKRES	Čís.soupravy:	Čís. výkresu:	
			C.3	